COMUNE DI

PLESIO

PROVINCIA DI COMO

DOCUMENTO DI PIANO
PIANO DELLE REGOLE
PIANO DEI SERVIZI
V.A.S.

P. G. T.

PIANO DI GOVERNO DEL TERRITORIO

tavola

7'

scala 1:2000

ANALISI TERRITORIALE

I servizi comunali stato di fatto

adozione delibera	C. C. n°28	del	21.11.2011
approvazione delibera	C. C. n°	del	21.05.2012

il tecnico — dott. Arch. Marielena Sgroi

il sindaco — Dott. Fabio Conti

resp. area tecnica — Geom. Fabio Sala

collaboratrice
Silvia Aragona

¹ modificato a seguito accoglimento delle osservazioni

Tutta la documentazione: pareri scritti, fotografie, planimetrie e relative simbologie utilizzate sono coperte da copyright da parte degli autori del presente progetto.
Il loro utilizzo anche parziale è vietato fatta salva la preventiva autorizzazione scritta dei richiedenti gli autori

Dott. Arch. Marielena Sgroi - Lambrugo (CO) - via C. Battisti, n° 19 - tel 031/3590232 - fax 031/3592139 - Mail: elena@studiosgroi.it

LEGENDA

ATTREZZATURE PUBBLICHE E DI INTERESSE PUBBLICO O GENERALE

esistenti (1)

COMUNALI:

- strutture per l'istruzione
  - Sp Scuola Primaria — As Ex Asilo
  - Sm Scuola Materna — CO Colonia Montana Annetta Lusardi
- attrezzature di interesse comune
  - M Sede Municipale — FP Palazzetto Polifunzionale — Ma Masso Avello
  - PT Ufficio Postale — Tt Teatro — Mt Museo del Torchio
  - Lv Lavatoio — Bb Biblioteca comunale — Cs Ex Cooperativa Vecchio Torchio — Sc Box-Magazzino Comunale
- attrezzature sanitarie
  - Am Ambulatorio medico
- Ar attrezzature religiose
  - Ch Chiesa — Cappellina
  - O Oratorio — CP Casa Parroco
- verde - parco
  - verde attrezzato
  - Sp attrezzature sportive
- P parcheggi — Pp parcheggi privati — Ppp parcheggi privati ad uso pubblico
- spazi funzionali agli insediamenti produttivi (1)
- spazi funzionali agli insediamenti commerciali e direzionali

---------- PL approvati

SOVRACOMUNALI:

- attrezzature generali
- area cimiteriale e relativa fascia di rispetto
  - C1 Cimitero di PLESIO
  - C2 Cimitero di BARNA
  - C3 Cimitero di BREGLIA

IMPIANTI TECNOLOGICI

- esistenti — d impianti dismessi
- a b oasi ecologica
- depuratore
- ct Centrale Telecom

TERRITORIO URBANIZZATO

- centro storico e nuclei antichi
- ambito prevalentemente residenziale
- ambito attività produttive
- ambito attività commerciali direzionali turistiche ricettive

VINCOLI AMBIENTALI

- perimetro Oasi del Varco
- aree boscate (D.LGS. 42/2004, art. 142, lettera g)
- Bosco Impero
- area di primo appoggio territorio al di sopra dei 1000 mt slm (DGR n° 3859 del 1985)
- edifici sottoposti a vincolo monumentale (L.n°1089 - 1939)
- Ministero per i Beni e le Attività Culturali Soprintendenza per i Beni Archeologici della Lombardia
  - 1 Masso Avello noto anche come Tomba di età del Ferro
  - 2 Tomba alto-medievale

SORGENTI di acqua potabile e relativa zona di rispetto (D.P.R.n. 236/88, r.200 mt)

SORGENTI NON CAPTATE

ELEMENTI NATURALISTICI

- P1.4 - Albero monumentale BETULLA - betulla pendula - PLESIO
- P1.5 - Albero monumentale FAGGIO - fagus sylvatica - BARNA

MOBILITA'

- trasporto pubblico locale
  - linea C13 Menaggio - Plesio — C13
  - linea C12 - C14 Barna - — C12 - C14
- Via Dei Monti Lariani
- Alta Via Dei Monti Lariani
- Sentiero Delle 4 Valli
- Antica Via Regina
- sentieri
- Sentieri agro-silvo-pastorali

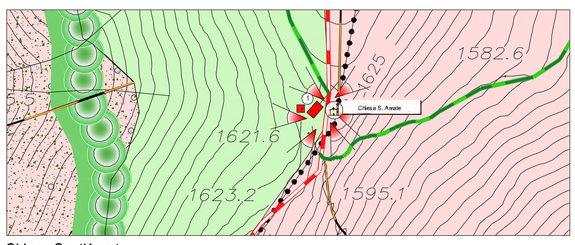

Chiesa Sant'Amate

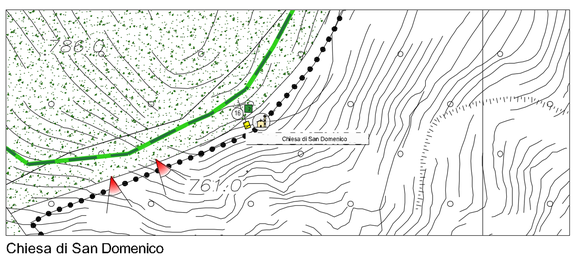
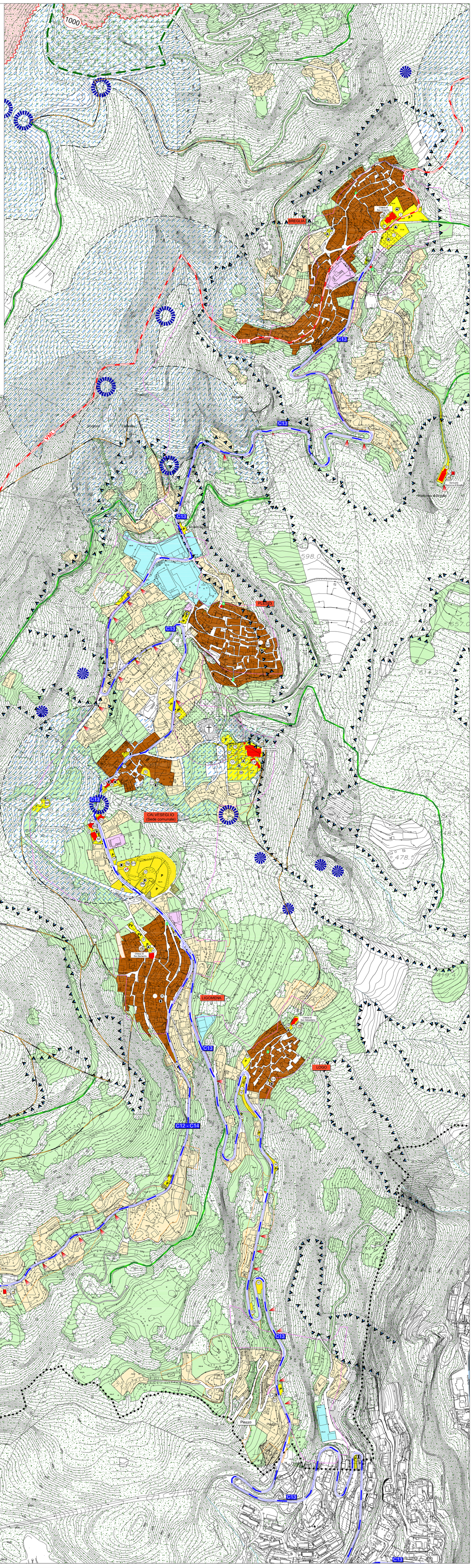
Chiesa di San Domenico