

COMUNE DI PLESIO
PROVINCIA DI COMO

Componente geologica, idrogeologica e sismica
del Piano di Governo del Territorio
(in attuazione dell'art. 57 della L.R. 12/2005)

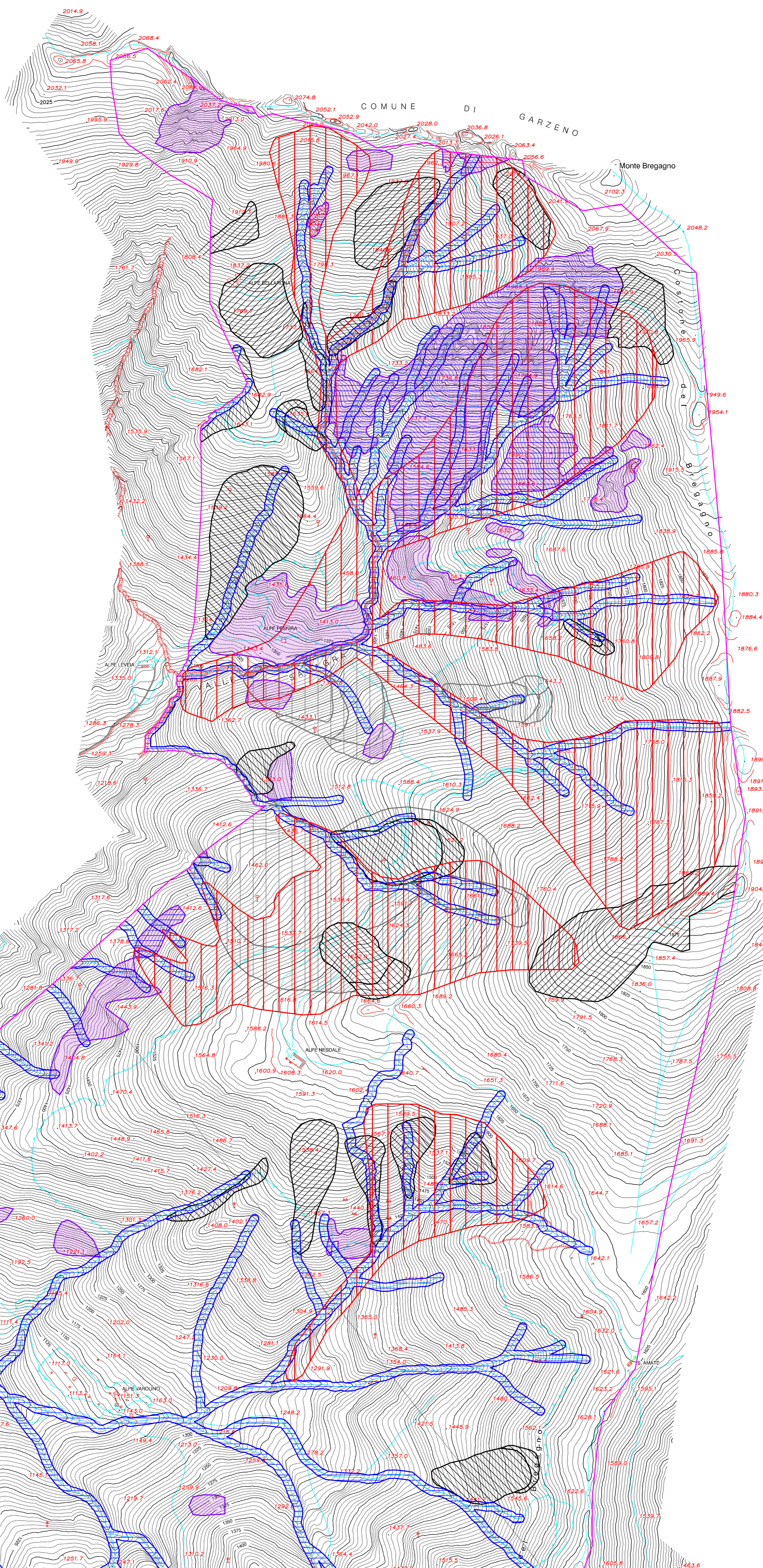
CARTA DI SINTESI

Allegato 4b


Scala 1:5000

CO GEO Studio Associato di geologia applicata
CASTIGLIONE dott. geol. Flavio LUCINI dott. geol. Mario
Cavallasca, Via S.Fermo 65 tel. 031/536344 fax 031/2170119


Adottato con Delibera n. il
Il Sindaco Il Segretario Il Tecnico




Aree omogenee

 Area a pericolosità potenziale legata al possibile innesco di colate di detrito e roccia fratturata (valutata in base alla pendenza ed alle caratteristiche geotecniche dei terreni)

 Area a pericolosità media o elevata legata a fenomeni valanghivi

 Area di pertinenza idraulica

Dissesti (SIT Regione Lombardia)

 Area soggetta a crolli/ribaltamenti diffusi

 Area di frana attiva

 Area di frana quiescente/relitta