

COMUNE DI PLESIO

PROVINCIA DI COMO

Componente geologica, idrogeologica e sismica
del Piano di Governo del Territorio
(in attuazione dell'art. 57 della L.R. 12/2005)

**CARTA DELLA FATTIBILITA'
DELLE AZIONI DI PIANO**


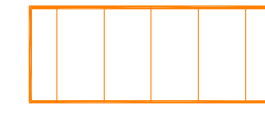

Allegato 5d

Scala 1:2000

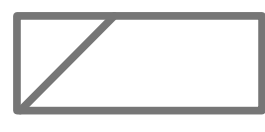


CO GEO Studio Associato di geologia applicata
CASTIGLIONI dott. geol. Flavio LUCINI dott. geol. Mario
Cavallasca, Via S.Fermo 65 tel. 031/536344 fax 031/2170119

Adottato con Delibera n. il
Il Sindaco Il Segretario Il Tecnico

CLASSI DI FATTIBILITA'

-  2 (con modeste limitazioni)
-  3 (con consistenti limitazioni)
-  4 (con gravi limitazioni)

ZONAZIONE SISMICA

-  Z1a zona caratterizzata da fenomeni franosi attivi
-  Z1b zona caratterizzata da fenomeni franosi quiescenti
-  Z4c zona morenica
con presenza di depositi granulari e /o coesivi

