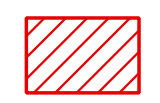

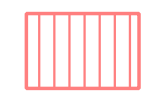

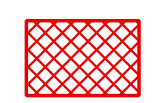
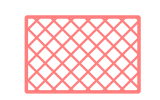


LEGENDA

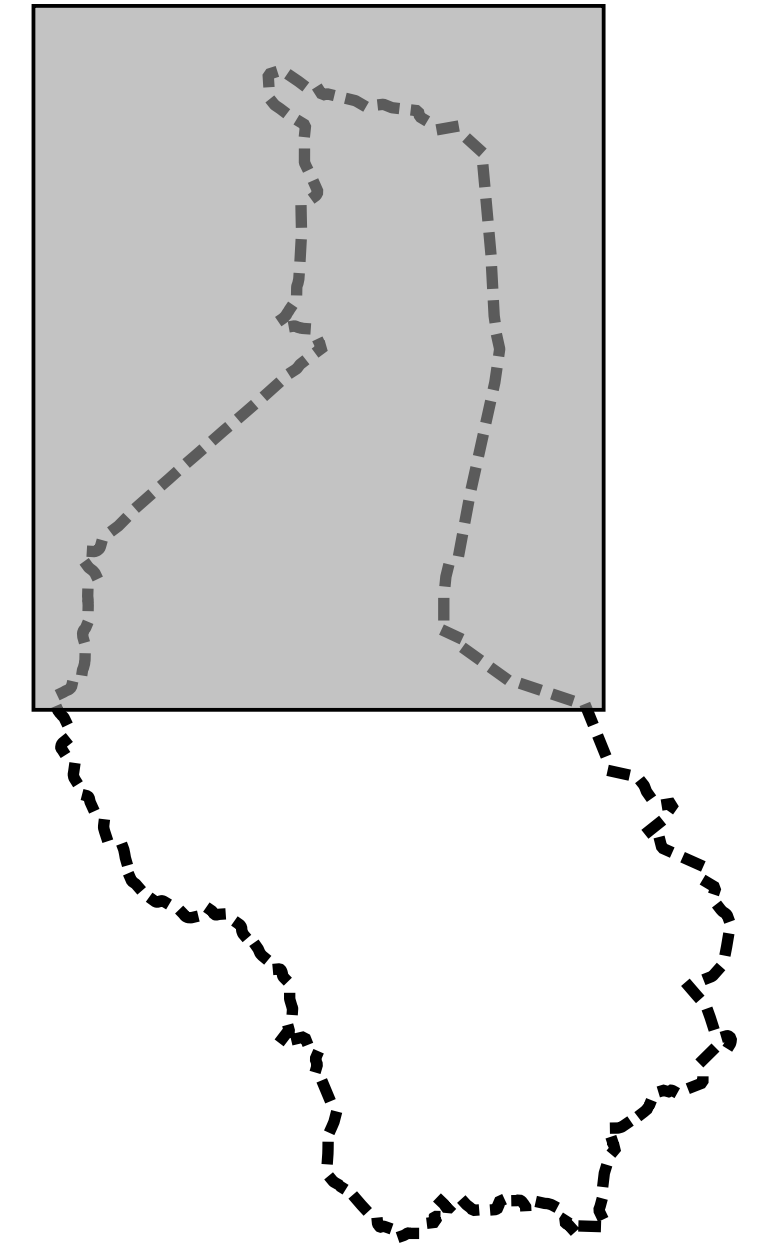
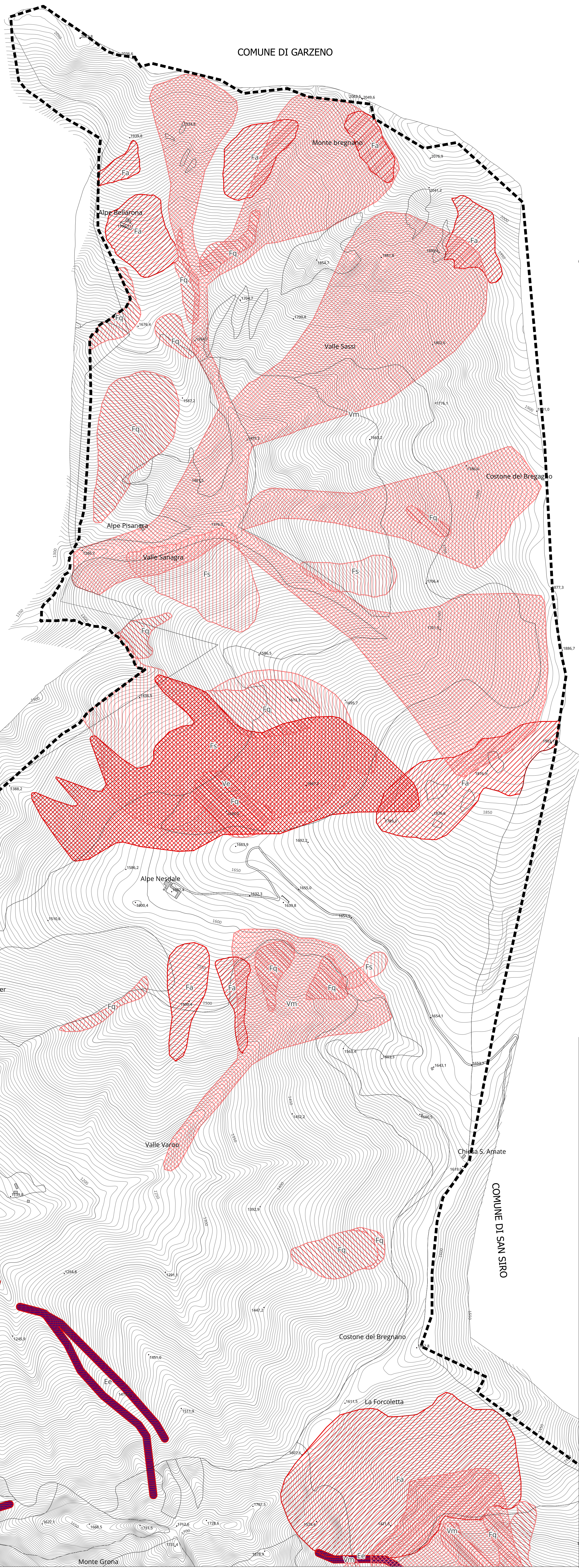
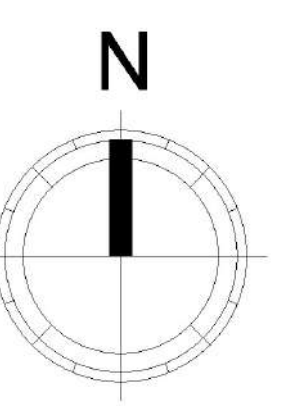
PIANO DI ASSETTO IDROGEOLOGICO (PAI) - QUADRO DEL DISSESTO AGGIORNATO

-  Frane: Area di frana attiva Fa
-  Frane: Area di frana quiescente Fq
-  Frane: Area di frana stabilizzata Fs
-  Esondazioni e dissesti morfologici di carattere torrentizio lungo le aste dei corsi d'acqua: Area a pericolosità molto elevata Ee
-  Valanghe: Area a pericolosità molto elevata o elevata Ve
-  Valanghe: Area a pericolosità media o modesta Vm

PIANO DI GESTIONE DEL RISCHIO DI ALLUVIONI (PGRA)
Ambito territoriale RSCM - Reticolo Secondario Collinare e Montano

-  Area potenzialmente interessata da alluvioni frequenti (area P3/H)

 Confine comunale



COMUNE DI CREMIA

COMUNE DI SAN SIRO

PIANO DI GOVERNO DEL TERRITORIO



Comune di PLESIO
Provincia di Como

REDATTORE Dott. Geol. Paolo Dal Negro



Via S. Brigida 2 - 22038 Tavererio (CO)
tel. 031/5007224 - cell. 339/1468733

**ADEGUAMENTO DELLA COMPONENTE GEOLOGICA, IDROGEOLOGICA E SISMICA
DEL PIANO DI GOVERNO DEL TERRITORIO**

ai sensi della d.g.r. 30/11/2011 n. IX/2616 - d.g.r. 11/07/2014 n. X/2129 - d.g.r. 08/10/2015 n. X/4144
d.g.r. 19/06/2017 n. X/6738 - d.g.r. 02/08/2018 n. XI/470 - d.g.r. 26/04/2022 n. XI/6314
d.g.r. 15/12/2022 n. XI/7564 - d.g.r. 09/09/2024 n. XI/3007

Commissa	Scala	Favola
Carta PAI-PGRA	1418	1: 5.000
		3A

Nome file	Data	Revisioni	Redatto	Verificato	Approvato	Note
Carta PAI-PGRA	Luglio 2025	Prima emissione	MC	PDN	PDN	